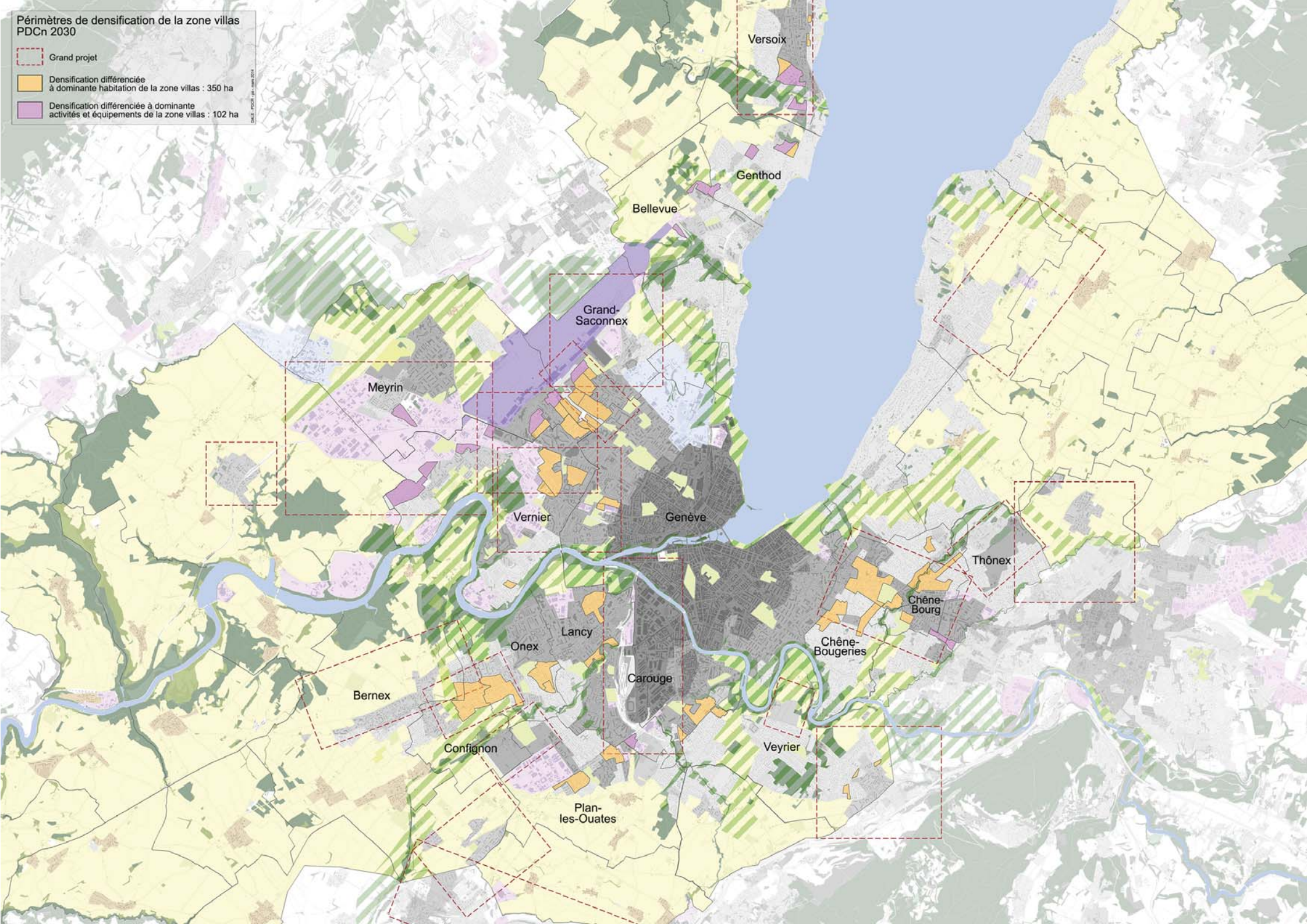
Périmètres de densification de la zone villas
PDCn 2030
Grand projet
Densification différenciée à dominante habitation de la zone villas : 350 ha
Densification différenciée à dominante activités et équipements de la zone villas : 102 ha
Versoix
Genthod
Bellevue
Grand-Saconnex
Meyrin
Vernier
Genève
Thônex
Chêne-Bourg
Chêne-Bougeries
Lancy
Onex
Carouge
Bernex
Confignon
Veyrier
Plan-les-Ouates

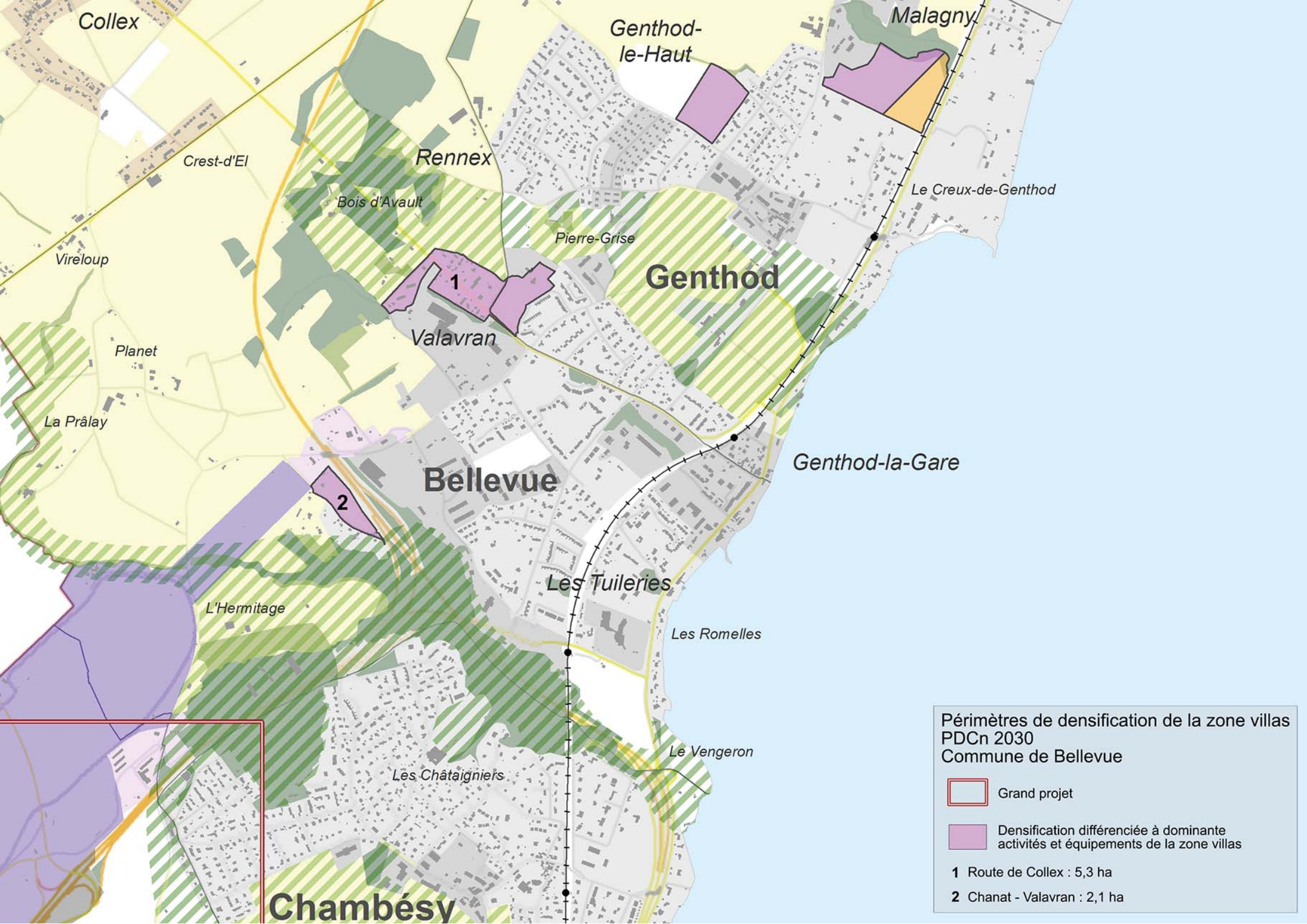
Collex
Genthod-
le-Haut
Malagny
Crest-d'El
Rennex
Bois d'Avault
Le Creux-de-Genthod
Pierre-Grise
Vireloup
1
Genthod
Valavran
Planet
La Prâlay
Genthod-la-Gare
Bellevue
2
Les Tuileries
L'Hermitage
Les Romelles
Le Vengeron
Les Châtaigniers
Chambésy
Périmètres de densification de la zone villas
PDCn 2030
Commune de Bellevue
Grand projet
Densification différenciée à dominante
activités et équipements de la zone villas
1 Route de Collex : 5,3 ha
2 Chanat - Valavran : 2,1 ha

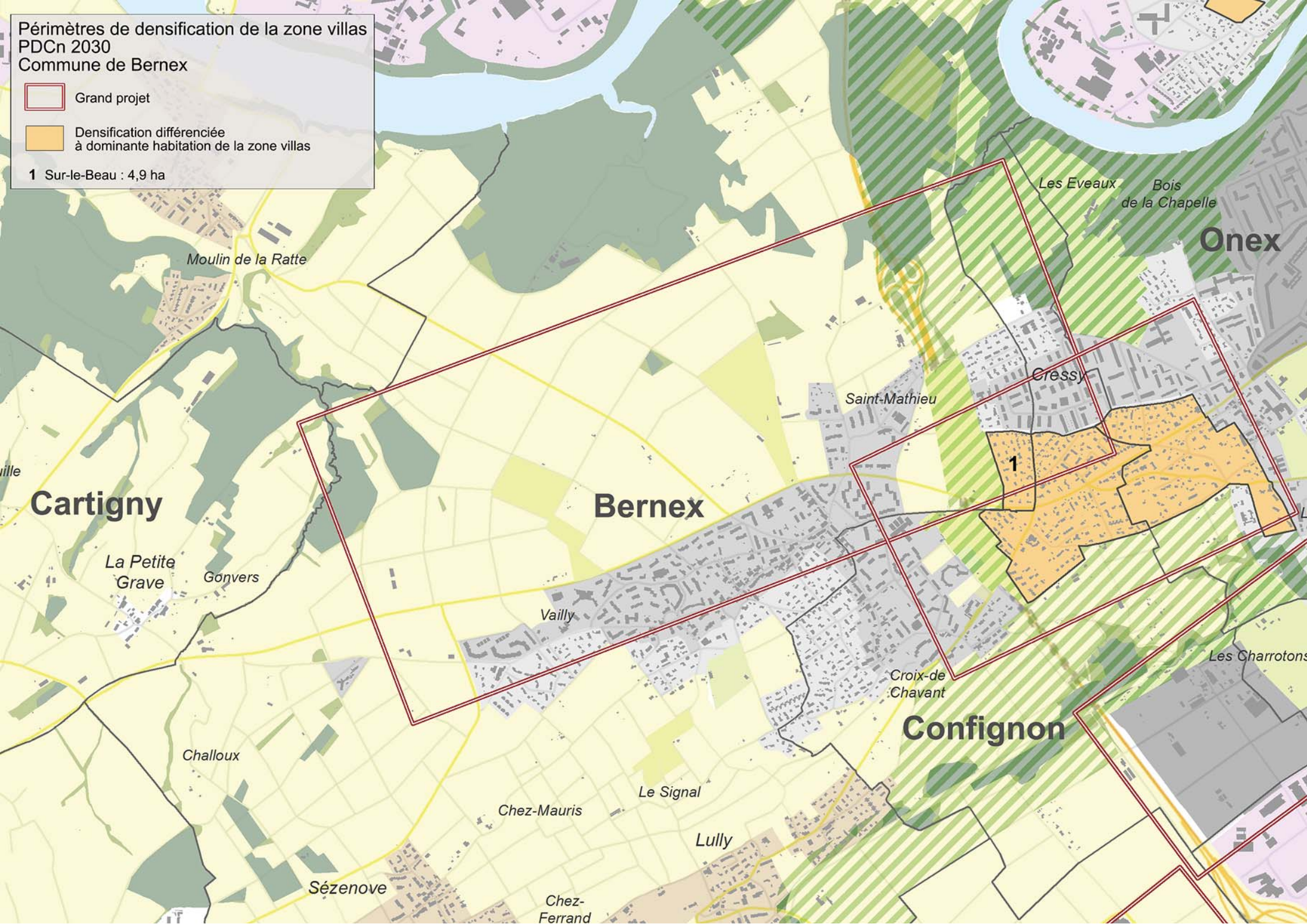
Périmètres de densification de la zone villas
PDCn 2030
Commune de Bernex
Grand projet
Densification différenciée
à dominante habitation de la zone villas
1 Sur-le-Beau : 4,9 ha
Moulin de la Ratte
Les Eveaux
Bois
de la Chapelle
Onex
Cressy
Saint-Mathieu
1
Cartigny
Bernex
La Petite
Grave
Gonvers
Vailly
Croix-de
Chavant
Les Charrotons
Confignon
Challoux
Le Signal
Chez-Mauris
Lully
Sézenove
Chez-
Ferrand

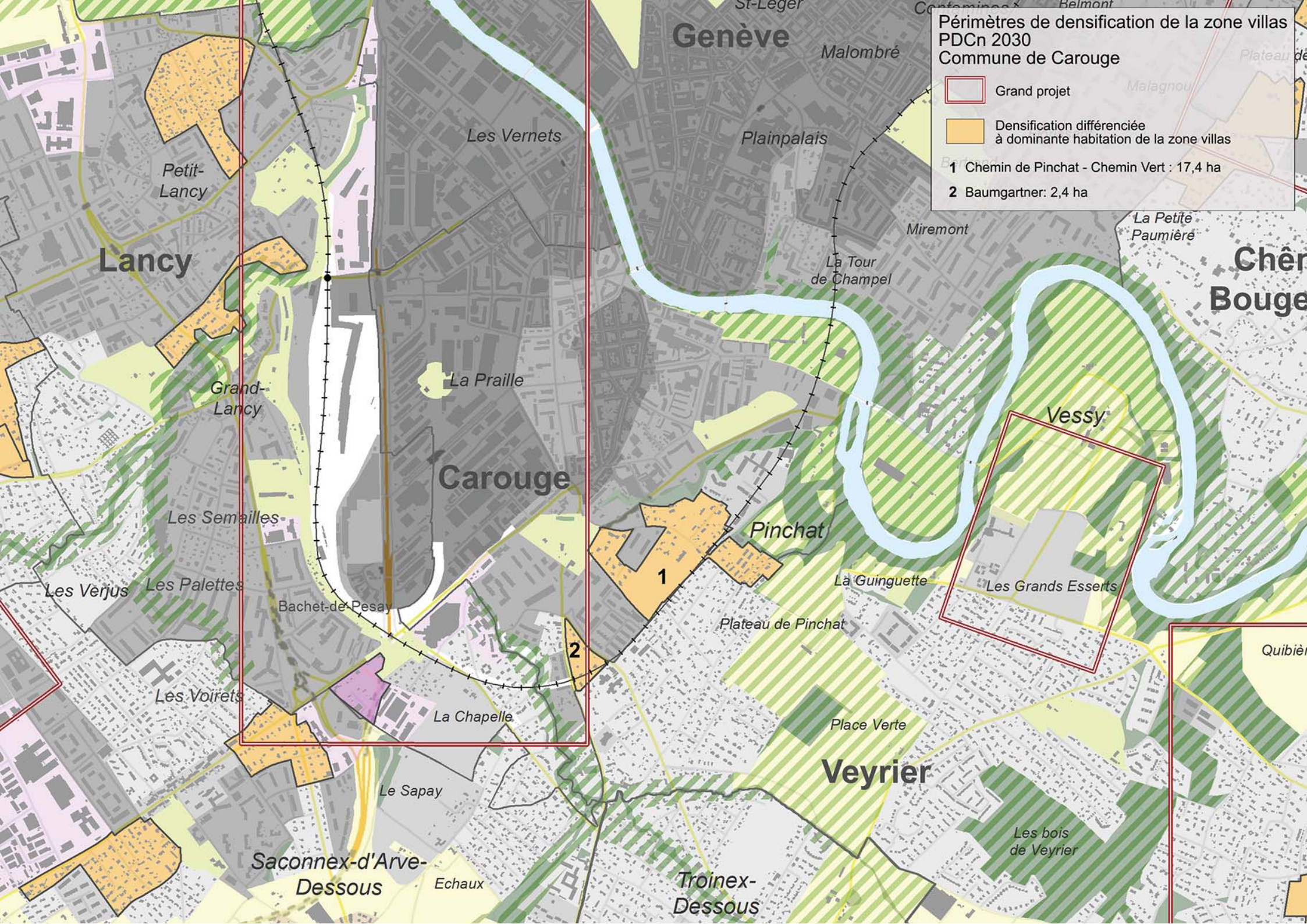
Périmètres de densification de la zone villas
PDCn 2030
Commune de Carouge
Grand projet
Densification différenciée
à dominante habitation de la zone villas
1 Chemin de Pinchat - Chemin Vert : 17,4 ha
2 Baumgartner: 2,4 ha
Genève
St-Léger
Malombré
Plainpalais
Les Vernets
Petit-Lancy
Lancy
Grand-Lancy
La Praille
Carouge
Les Semailles
Les Verjus
Les Palettes
Bachet-de-Pesay
Les Voirets
La Chapelle
Le Sapay
Saconnex-d'Arve-Dessous
Echaux
Troinex-Dessous
Veyrier
Place Verte
Plateau de Pinchat
La Guinguette
Pinchat
1
2
La Tour de Champel
Miremont
Vessy
Les Grands Esserts
Les bois de Veyrier
La Petite Paumière
Chêne-Bougeries
Quibièr
Belmont
Malagnou
Plateau de

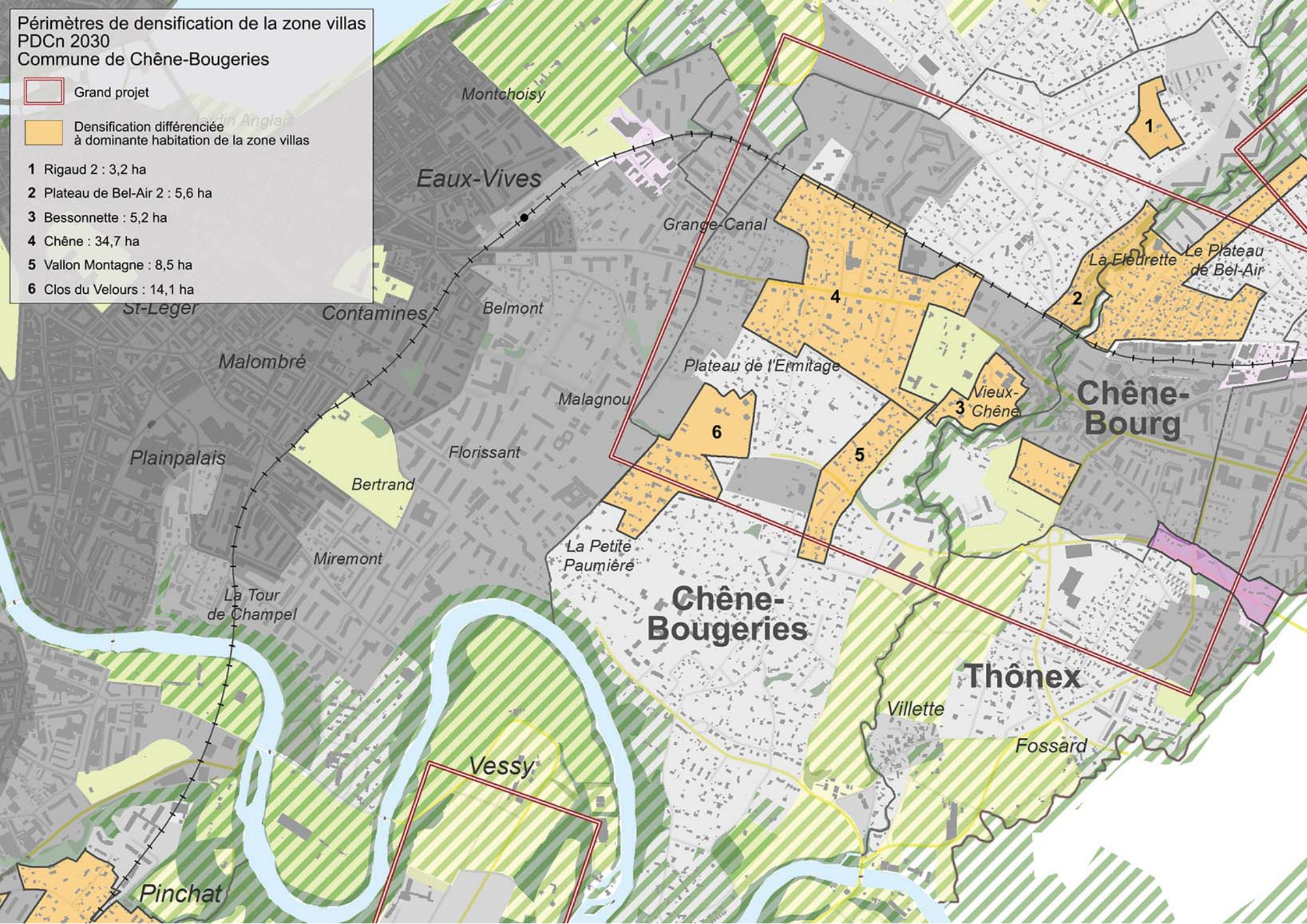
Périmètres de densification de la zone villas
PDCn 2030
Commune de Chêne-Bougeries
Grand projet
Densification différenciée
à dominante habitation de la zone villas
1 Rigaud 2 : 3,2 ha
2 Plateau de Bel-Air 2 : 5,6 ha
3 Bessonnette : 5,2 ha
4 Chêne : 34,7 ha
5 Vallon Montagne : 8,5 ha
6 Clos du Velours : 14,1 ha
Montchoisy
Eaux-Vives
Grange-Canal
La Fleurette
Le Plateau de Bel-Air
St-Léger
Contamines
Belmont
Malombré
Plateau de l'Ermitage
Malagnou
Vieux-Chêne
Chêne-Bourg
Plainpalais
Florissant
Bertrand
La Petite Paumière
Miremont
La Tour de Champel
Chêne-Bougeries
Thônex
Villette
Fossard
Vessy
Pinchat

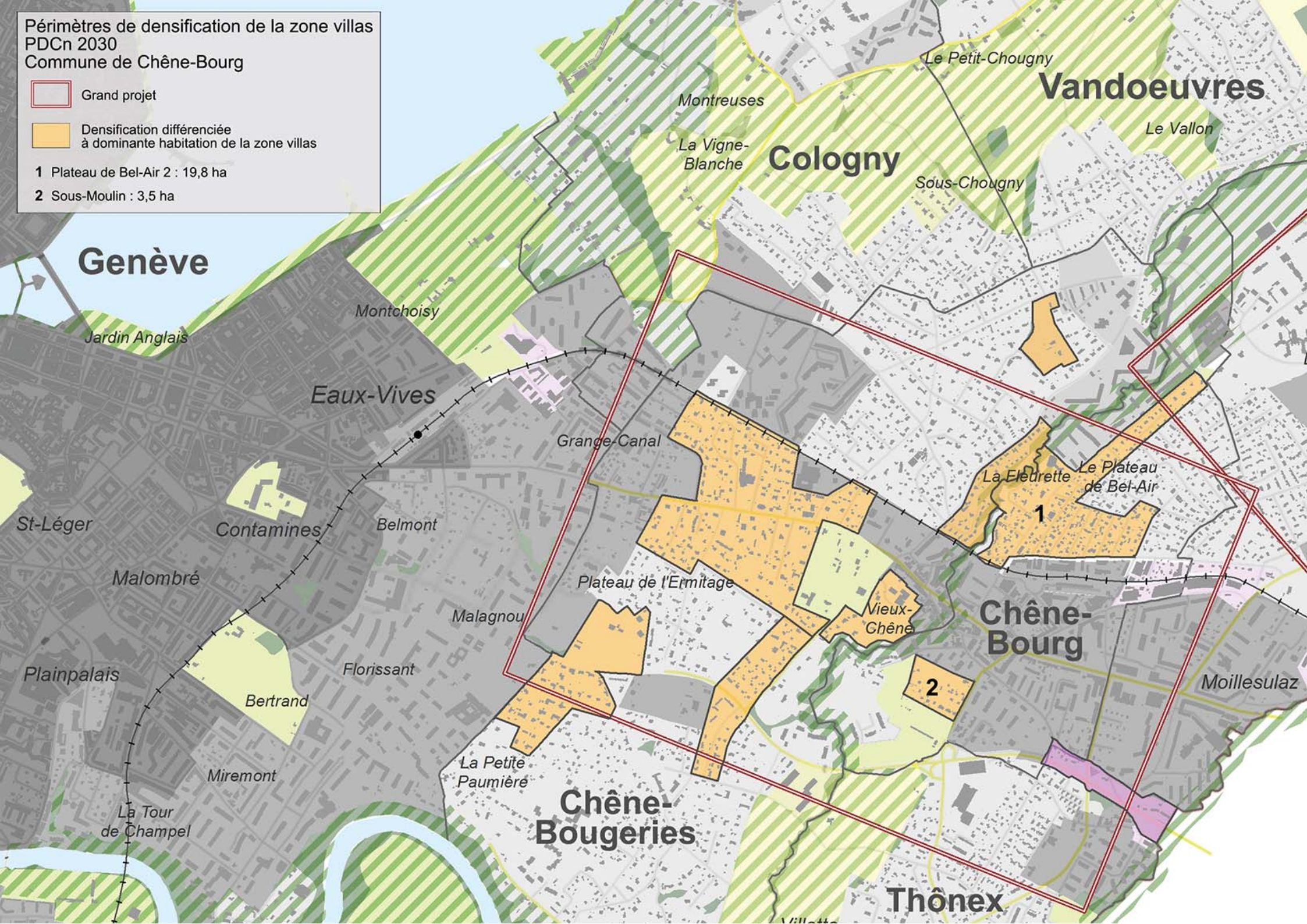
Périmètres de densification de la zone villas
PDCn 2030
Commune de Chêne-Bourg
Grand projet
Densification différenciée
à dominante habitation de la zone villas
1 Plateau de Bel-Air 2 : 19,8 ha
2 Sous-Moulin : 3,5 ha
Genève
Jardin Anglais
Montchoisy
Eaux-Vives
Grange-Canal
St-Léger
Contamines
Belmont
Malombré
Plateau de l'Ermitage
Malagnou
Plainpalais
Florissant
Bertrand
Miremont
La Tour
de Champel
La Petite
Paumière
Chêne-
Bougeries
Thônex
Chêne-
Bourg
Vieux-
Chêne
La Fleurette
Le Plateau
de Bel-Air
1
2
Moillesulaz
Cologny
Montreuses
La Vigne-
Blanche
Le Petit-Chougny
Vandoeuvres
Le Vallon
Sous-Chougny

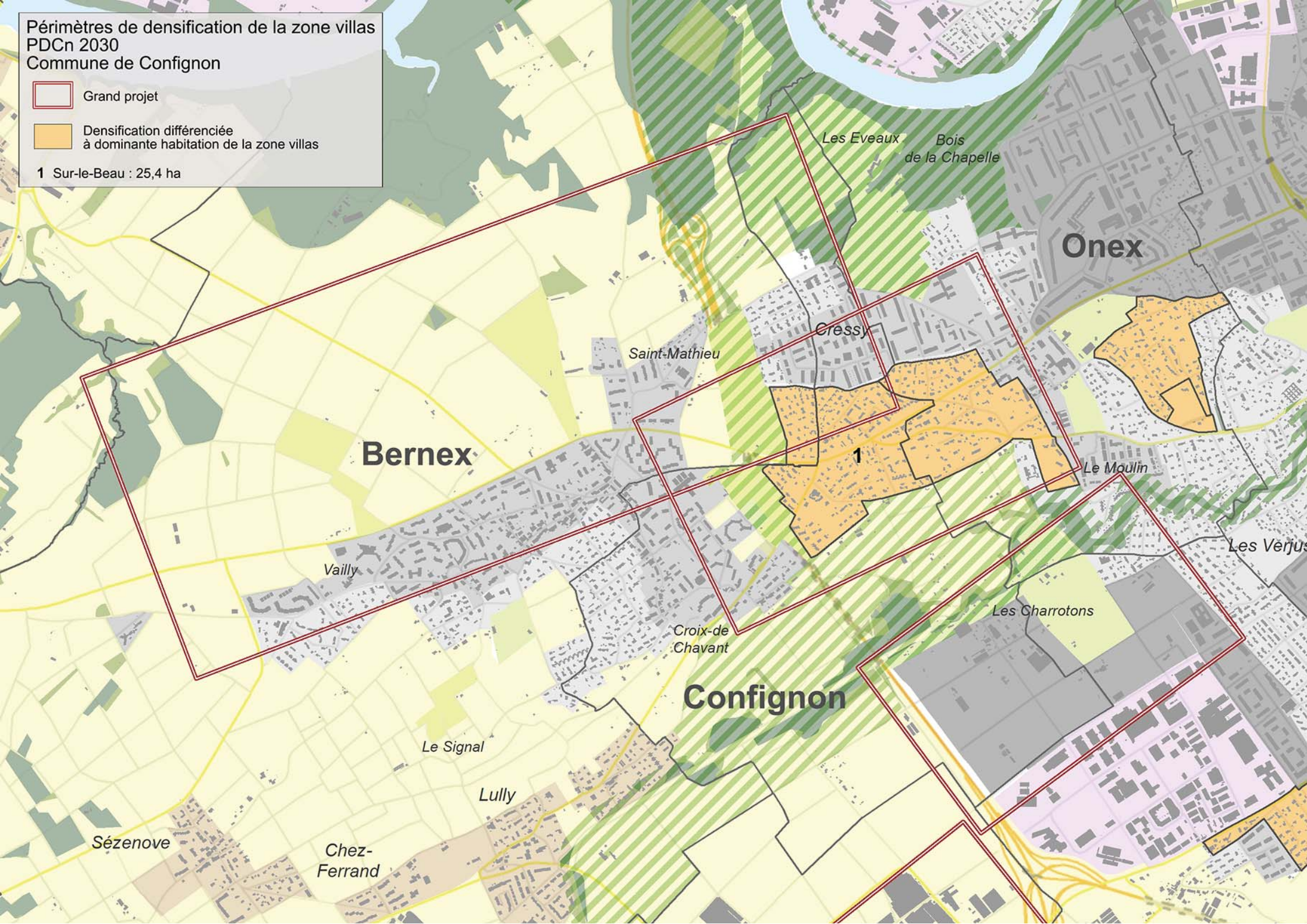
Périmètres de densification de la zone villas
PDCn 2030
Commune de Confignon
Grand projet
Densification différenciée
à dominante habitation de la zone villas
1 Sur-le-Beau : 25,4 ha
Les Eveaux
Bois
de la Chapelle
Onex
Cressy
Saint-Mathieu
Bernex
1
Le Moulin
Les Verjus
Vailly
Les Charrotons
Croix-de
Chavant
Confignon
Le Signal
Lully
Sézenove
Chez-
Ferrand

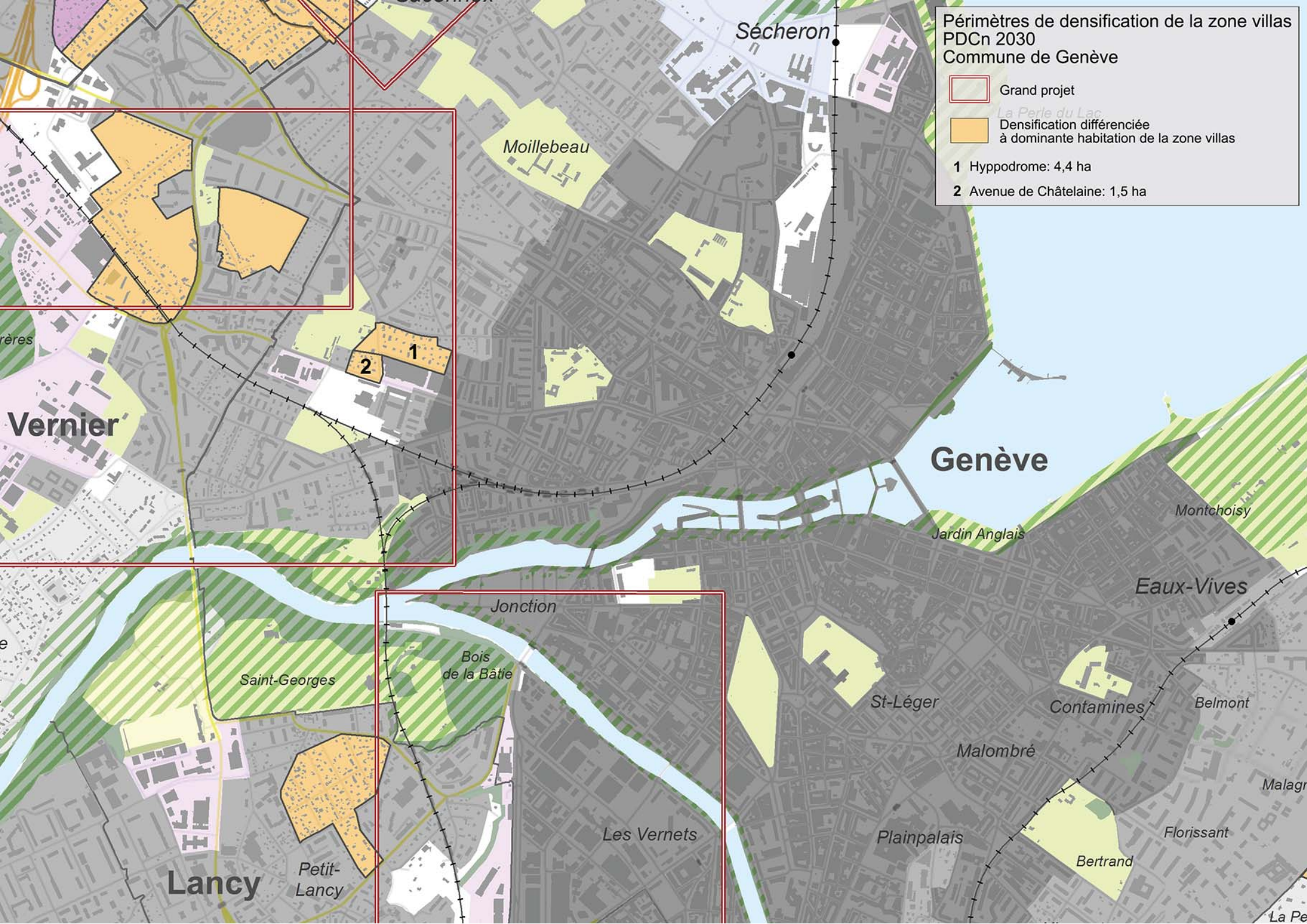
Périmètres de densification de la zone villas
PDCn 2030
Commune de Genève
Grand projet
Densification différenciée
à dominante habitation de la zone villas
1 Hyppodrome: 4,4 ha
2 Avenue de Châtelaine: 1,5 ha
Sécheron
Moillebeau
Vernier
Genève
Jardin Anglais
Montchoisy
Eaux-Vives
Jonction
Bois
de la Bâtie
Saint-Georges
St-Léger
Contamines
Belmont
Malombré
Les Vernets
Plainpalais
Florissant
Bertrand
Lancy
Petit-
Lancy
1
2

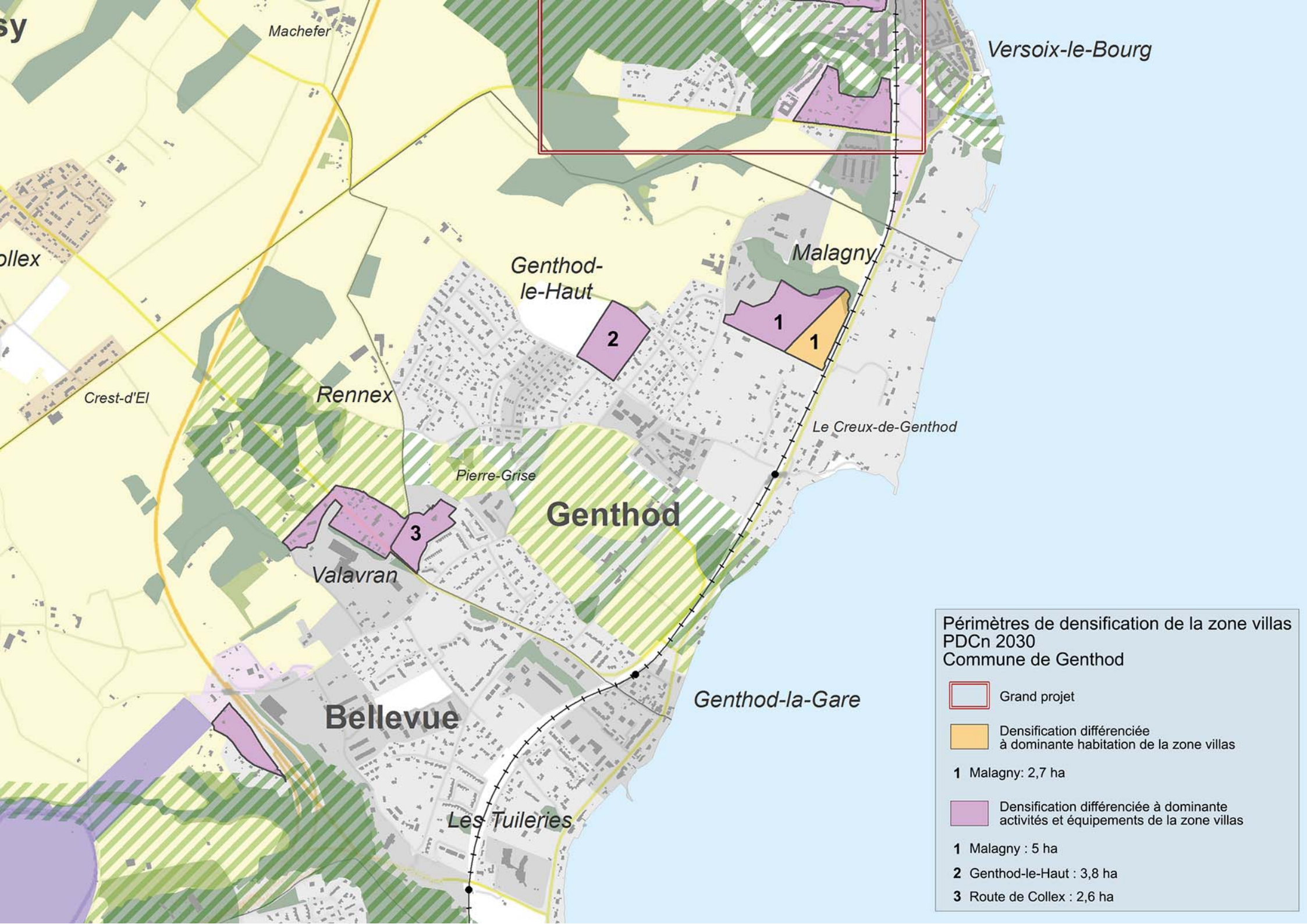
Machefer
Versoix-le-Bourg
Malagny
Genthod-
le-Haut
1
1
2
Rennex
Crest-d'El
Le Creux-de-Genthod
Pierre-Grise
Genthod
3
Valavran
Genthod-la-Gare
Bellevue
Les Tuileries
Périmètres de densification de la zone villas
PDCn 2030
Commune de Genthod
Grand projet
Densification différenciée
à dominante habitation de la zone villas
1 Malagny: 2,7 ha
Densification différenciée à dominante
activités et équipements de la zone villas
1 Malagny : 5 ha
2 Genthod-le-Haut : 3,8 ha
3 Route de Collex : 2,6 ha

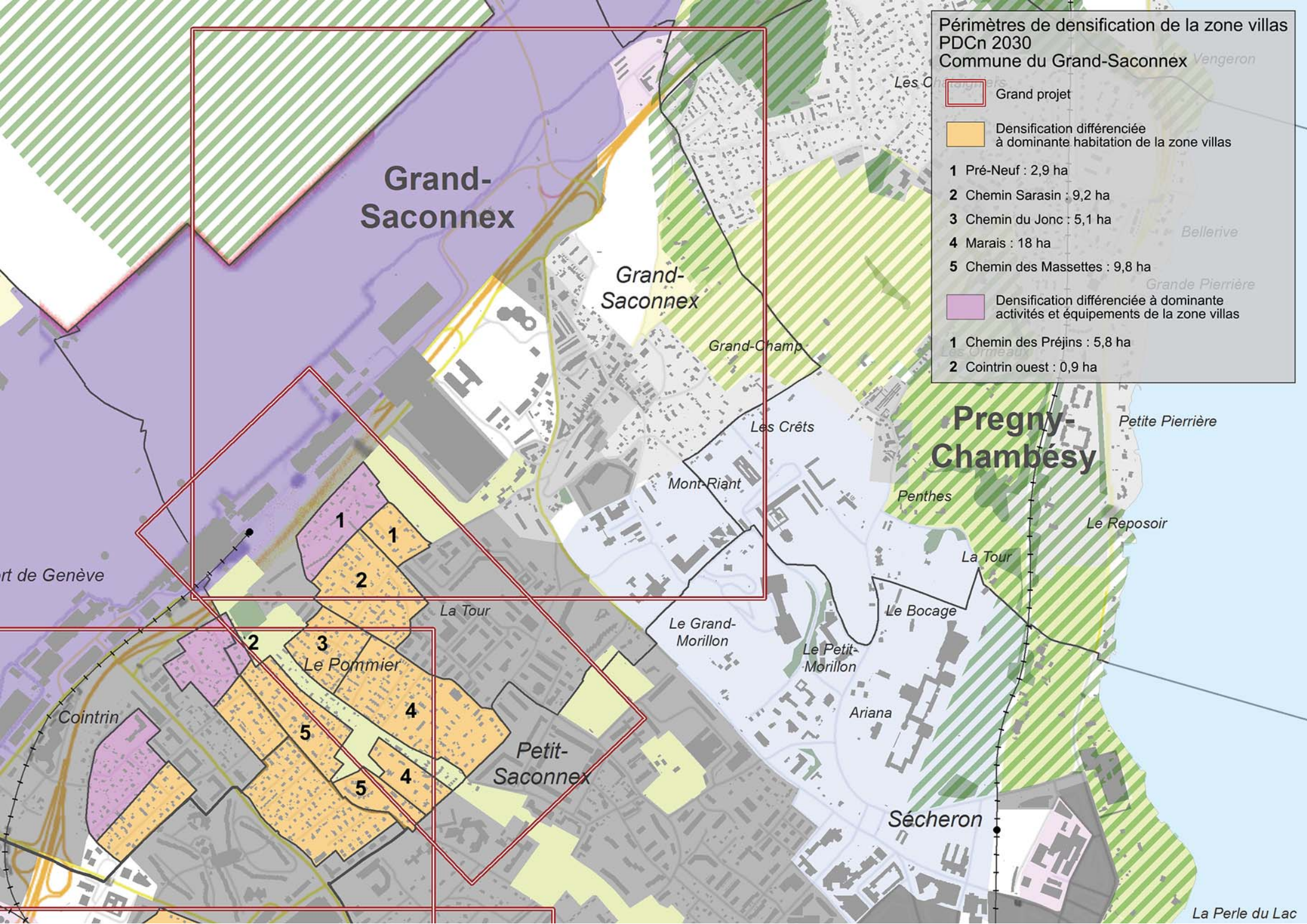
Périmètres de densification de la zone villas
PDCn 2030
Commune du Grand-Saconnex
Grand projet
Densification différenciée
à dominante habitation de la zone villas
1 Pré-Neuf : 2,9 ha
2 Chemin Sarasin : 9,2 ha
3 Chemin du Jonc : 5,1 ha
4 Marais : 18 ha
5 Chemin des Massettes : 9,8 ha
Densification différenciée à dominante
activités et équipements de la zone villas
1 Chemin des Préjins : 5,8 ha
2 Cointrin ouest : 0,9 ha
Grand-Saconnex
Grand-Saconnex
Grand-Champ
Les Crêts
Mont-Riant
Pregny-Chambésy
Petite Pierrière
Penthes
Le Reposoir
La Tour
Le Bocage
Le Grand-Morillon
Le Petit-Morillon
Ariana
Sécheron
La Perle du Lac
Vengeron
Bellerive
Grande Pierrière
rt de Genève
La Tour
Le Pommier
Cointrin
Petit-Saconnex
1
1
2
2
3
4
4
5
5

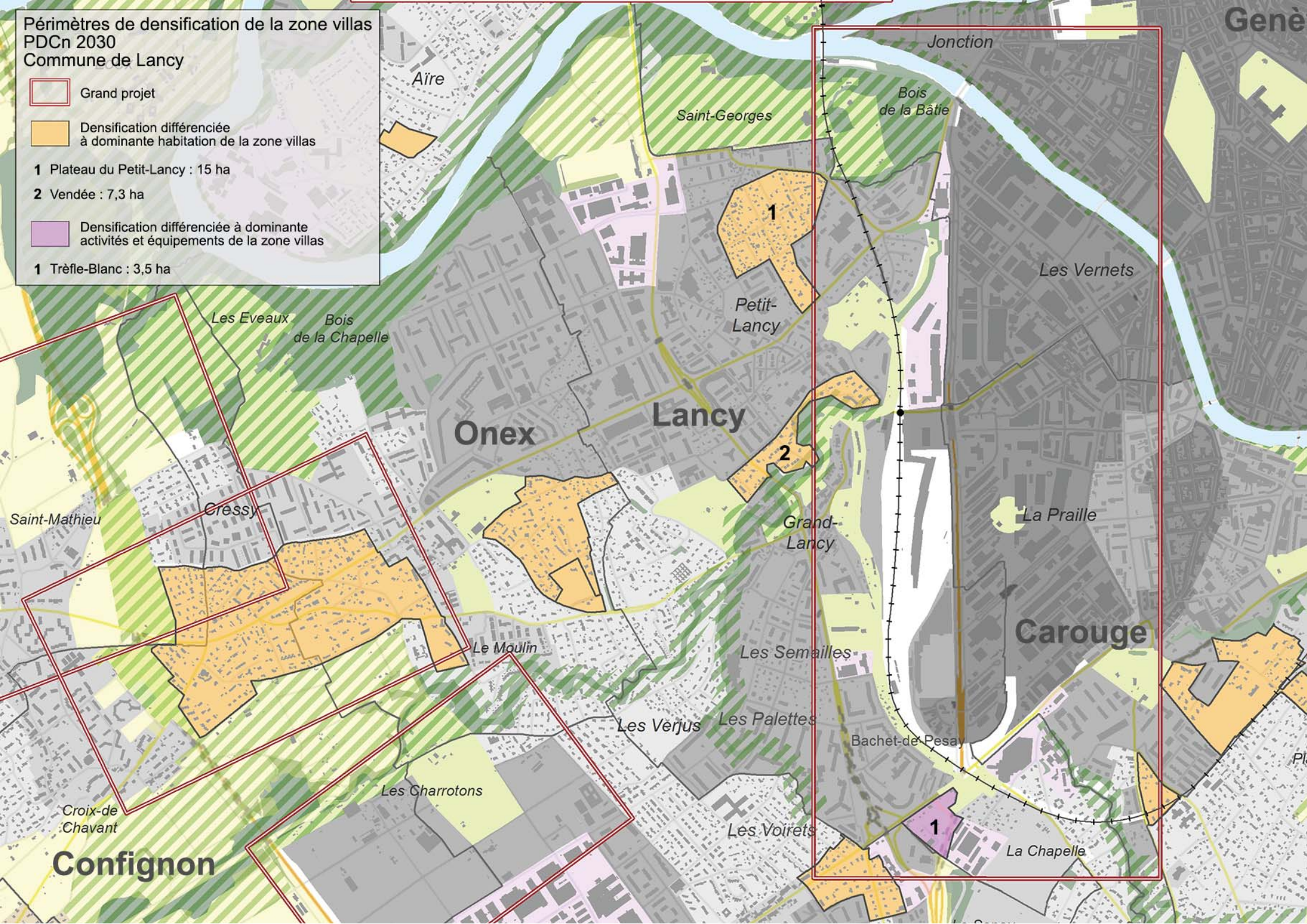
Périmètres de densification de la zone villas
PDCn 2030
Commune de Lancy
Grand projet
Densification différenciée à dominante habitation de la zone villas
1 Plateau du Petit-Lancy : 15 ha
2 Vendée : 7,3 ha
Densification différenciée à dominante activités et équipements de la zone villas
1 Trèfle-Blanc : 3,5 ha
Genè
Jonction
Aïre
Saint-Georges
Bois de la Bâtie
Les Vernets
Petit-Lancy
Les Eveaux
Bois de la Chapelle
Lancy
Onex
Saint-Mathieu
Cressy
Grand-Lancy
La Praille
Carouge
Le Moulin
Les Semailles
Les Verjus
Les Palettes
Bachet-de-Pesay
Les Charrotons
Croix-de Chavant
Les Voirets
La Chapelle
Confignon

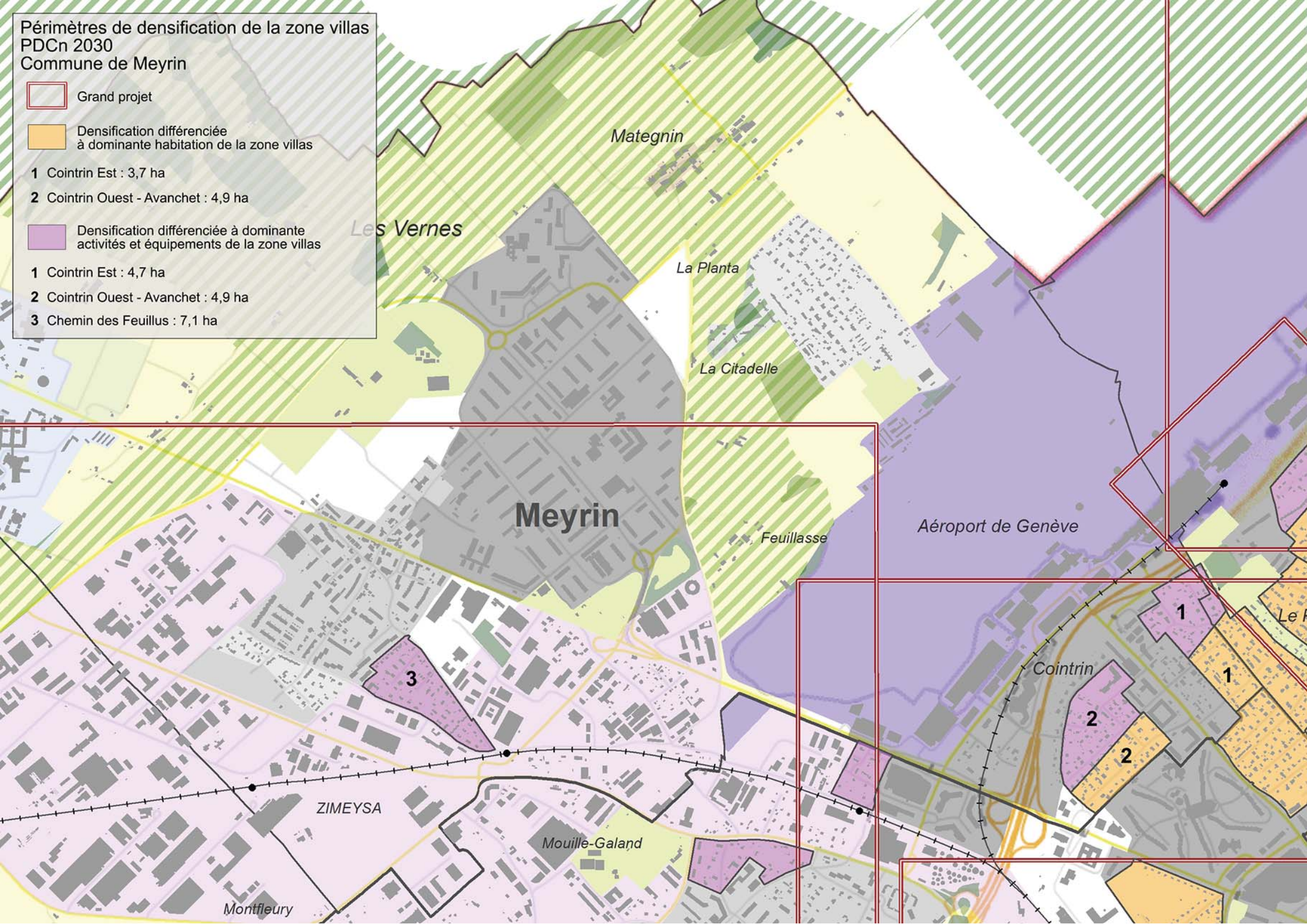
Périmètres de densification de la zone villas
PDCn 2030
Commune de Meyrin
Grand projet
Densification différenciée
à dominante habitation de la zone villas
1 Cointrin Est : 3,7 ha
2 Cointrin Ouest - Avanchet : 4,9 ha
Densification différenciée à dominante
activités et équipements de la zone villas
1 Cointrin Est : 4,7 ha
2 Cointrin Ouest - Avanchet : 4,9 ha
3 Chemin des Feuillus : 7,1 ha
Mategnin
Les Vernes
La Planta
La Citadelle
Meyrin
Feuillasse
Aéroport de Genève
Cointrin
ZIMEYSA
Mouille-Galand
Montfleury
1
1
2
2
3

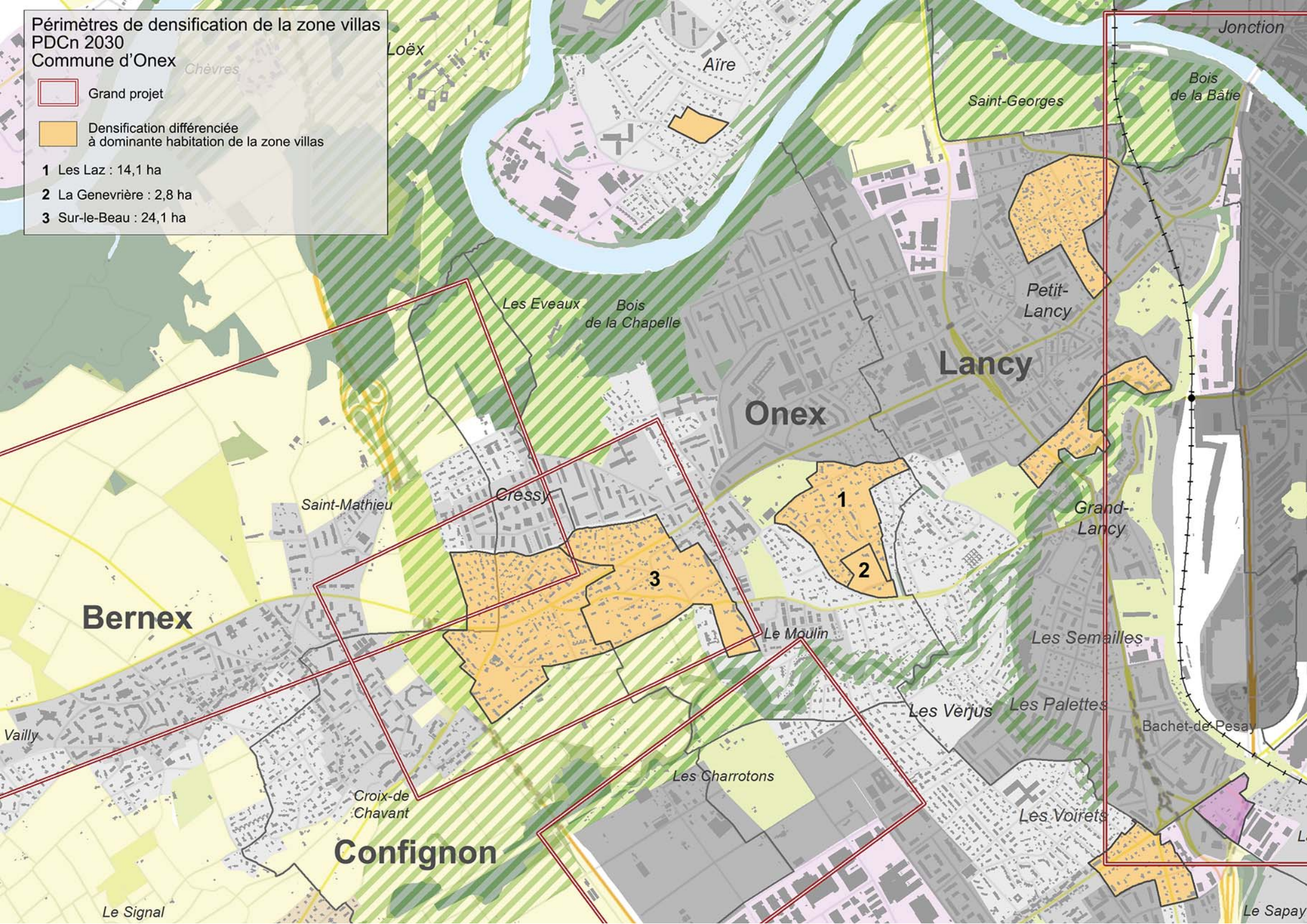
Périmètres de densification de la zone villas
PDCn 2030
Commune d'Onex
Grand projet
Densification différenciée
à dominante habitation de la zone villas
1 Les Laz : 14,1 ha
2 La Genevrière : 2,8 ha
3 Sur-le-Beau : 24,1 ha
Chèvres
Loëx
Aïre
Saint-Georges
Jonction
Bois
de la Bâtie
Les Eveaux
Bois
de la Chapelle
Petit-
Lancy
Lancy
Onex
Cressy
Saint-Mathieu
Grand-
Lancy
Bernex
Le Moulin
Les Semailles
Les Verjus
Les Palettes
Bachet-de-Pesay
Vailly
Les Charrotons
Croix-de
Chavant
Les Voirets
Confignon
Le Signal
Le Sapay

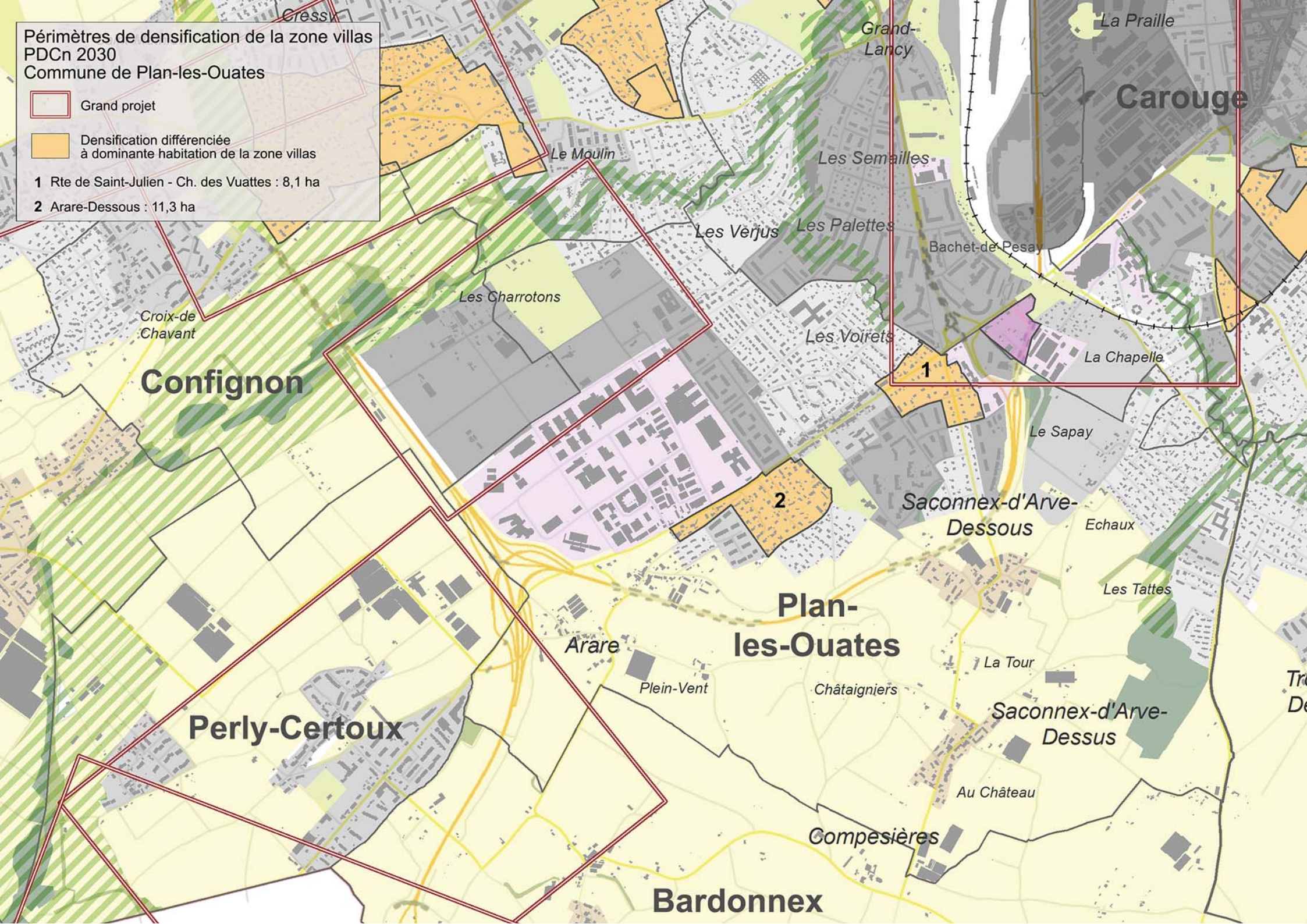
Périmètres de densification de la zone villas
PDCn 2030
Commune de Plan-les-Ouates
Grand projet
Densification différenciée
à dominante habitation de la zone villas
1 Rte de Saint-Julien - Ch. des Vuattes : 8,1 ha
2 Arare-Dessous : 11,3 ha
Cressy
Grand-Lancy
La Praille
Carouge
Le Moulin
Les Semailles
Les Verjus
Les Palettes
Bachet-de-Pesay
Les Charrotons
Croix-de-Chavant
Les Voirets
La Chapelle
Confignon
1
Le Sapay
2
Saconnex-d'Arve-Dessous
Echaux
Les Tattes
Plan-les-Ouates
Arare
Plein-Vent
Châtaigniers
La Tour
Saconnex-d'Arve-Dessus
Perly-Certoux
Au Château
Compesières
Bardonnex

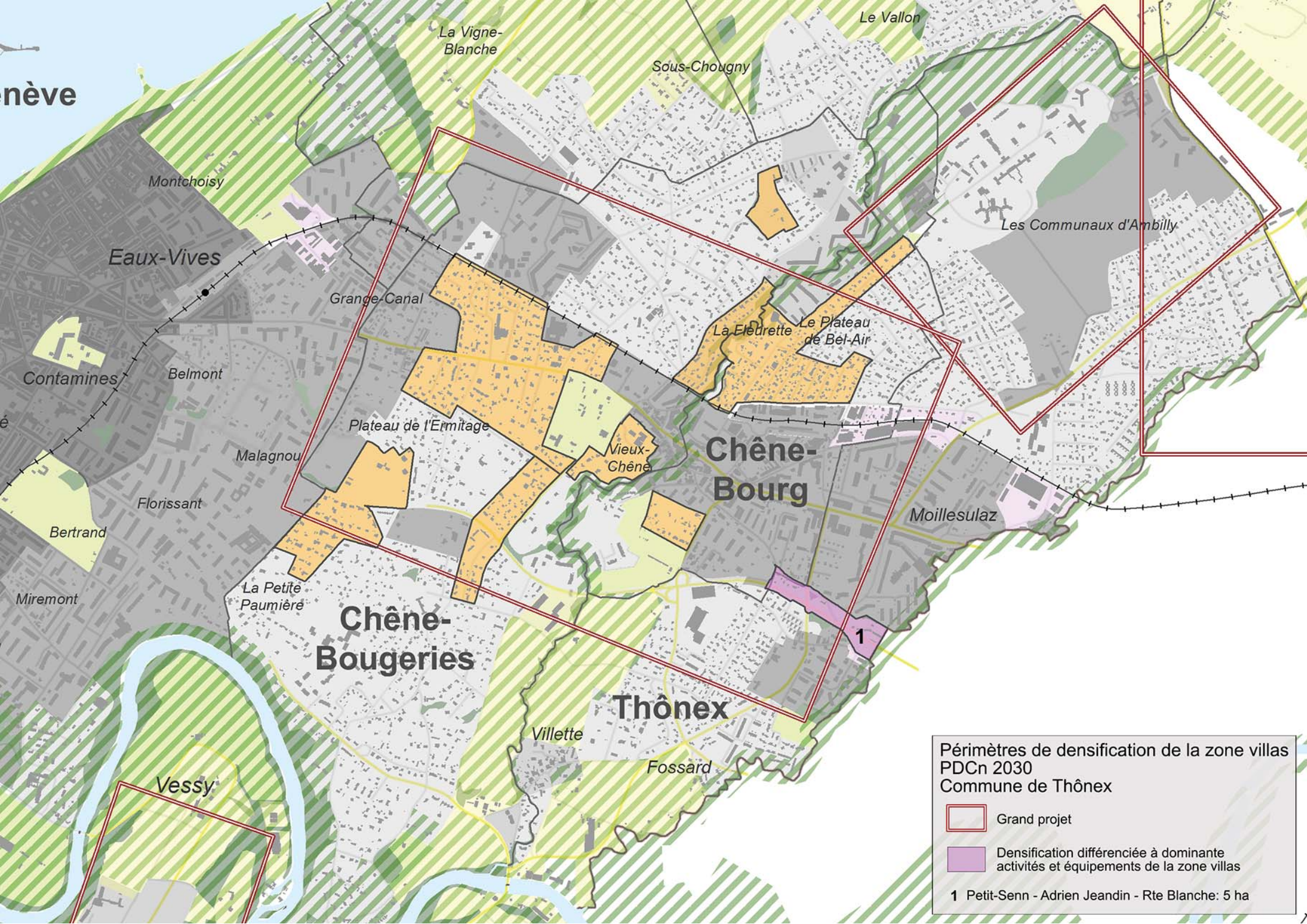
enève
La Vigne-Blanche
Sous-Chougny
Le Vallon
Montchoisy
Eaux-Vives
Grange-Canal
Les Communaux d'Ambilly
La Fleurette
Le Plateau de Bel-Air
Contamines
Belmont
Plateau de l'Ermitage
Malagnou
Vieux-Chêne
Chêne-Bourg
Florissant
Moillesulaz
Bertrand
Miremont
La Petite Paumière
Chêne-Bougeries
1
Thônex
Villette
Fossard
Vessy
Périmètres de densification de la zone villas
PDCn 2030
Commune de Thônex
Grand projet
Densification différenciée à dominante activités et équipements de la zone villas
1 Petit-Senn - Adrien Jeandin - Rte Blanche: 5 ha

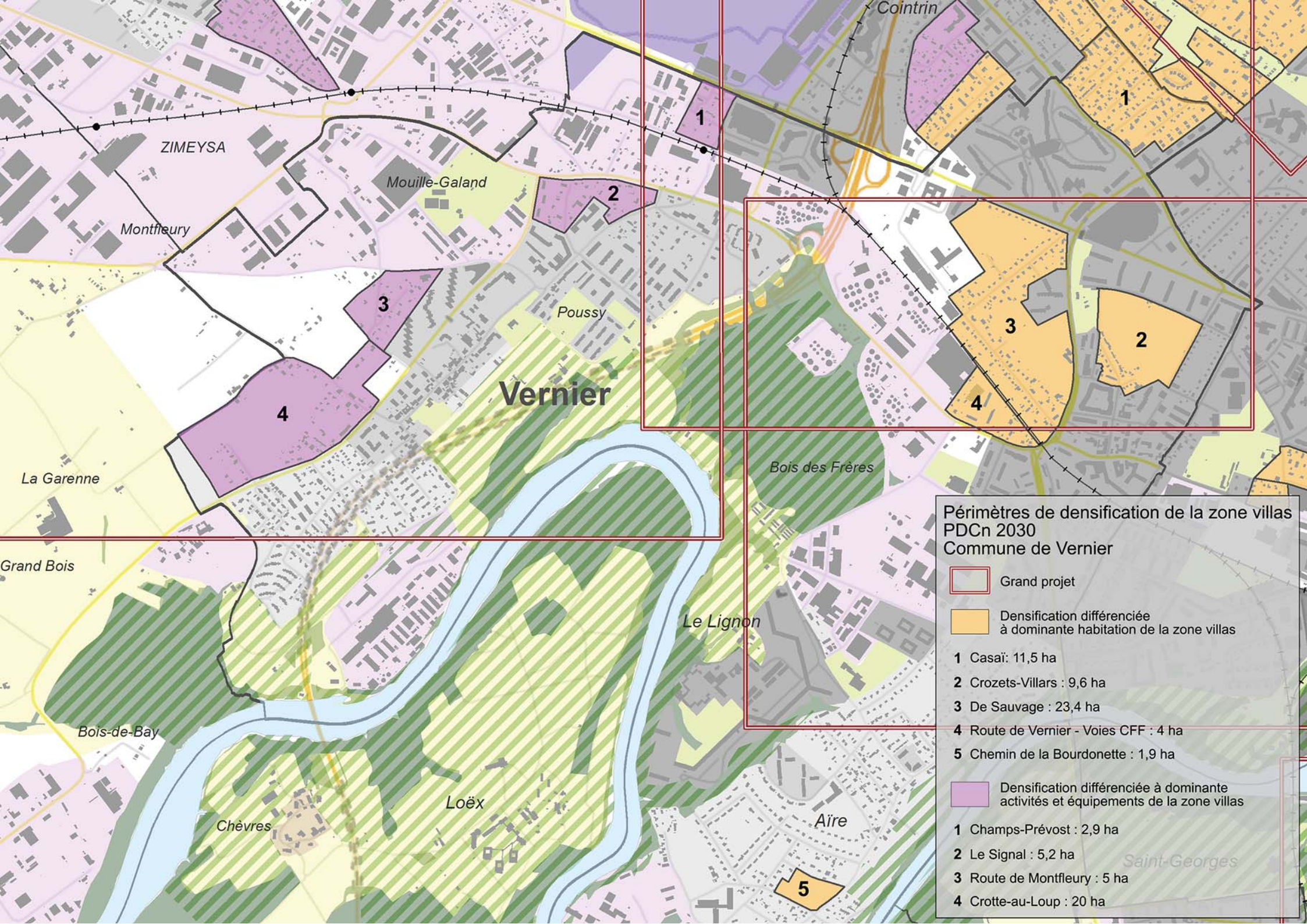
Périmètres de densification de la zone villas
PDCn 2030
Commune de Vernier
Grand projet
Densification différenciée
à dominante habitation de la zone villas
1 Casaï: 11,5 ha
2 Crozets-Villars : 9,6 ha
3 De Sauvage : 23,4 ha
4 Route de Vernier - Voies CFF : 4 ha
5 Chemin de la Bourdonette : 1,9 ha
Densification différenciée à dominante
activités et équipements de la zone villas
1 Champs-Prévost : 2,9 ha
2 Le Signal : 5,2 ha
3 Route de Montfleury : 5 ha
4 Crotte-au-Loup : 20 ha
Vernier
Cointrin
ZIMEYSA
Mouille-Galand
Montfleury
Poussy
La Garenne
Grand Bois
Bois-de-Bay
Chèvres
Loëx
Le Lignon
Bois des Frères
Aïre
Saint-Georges

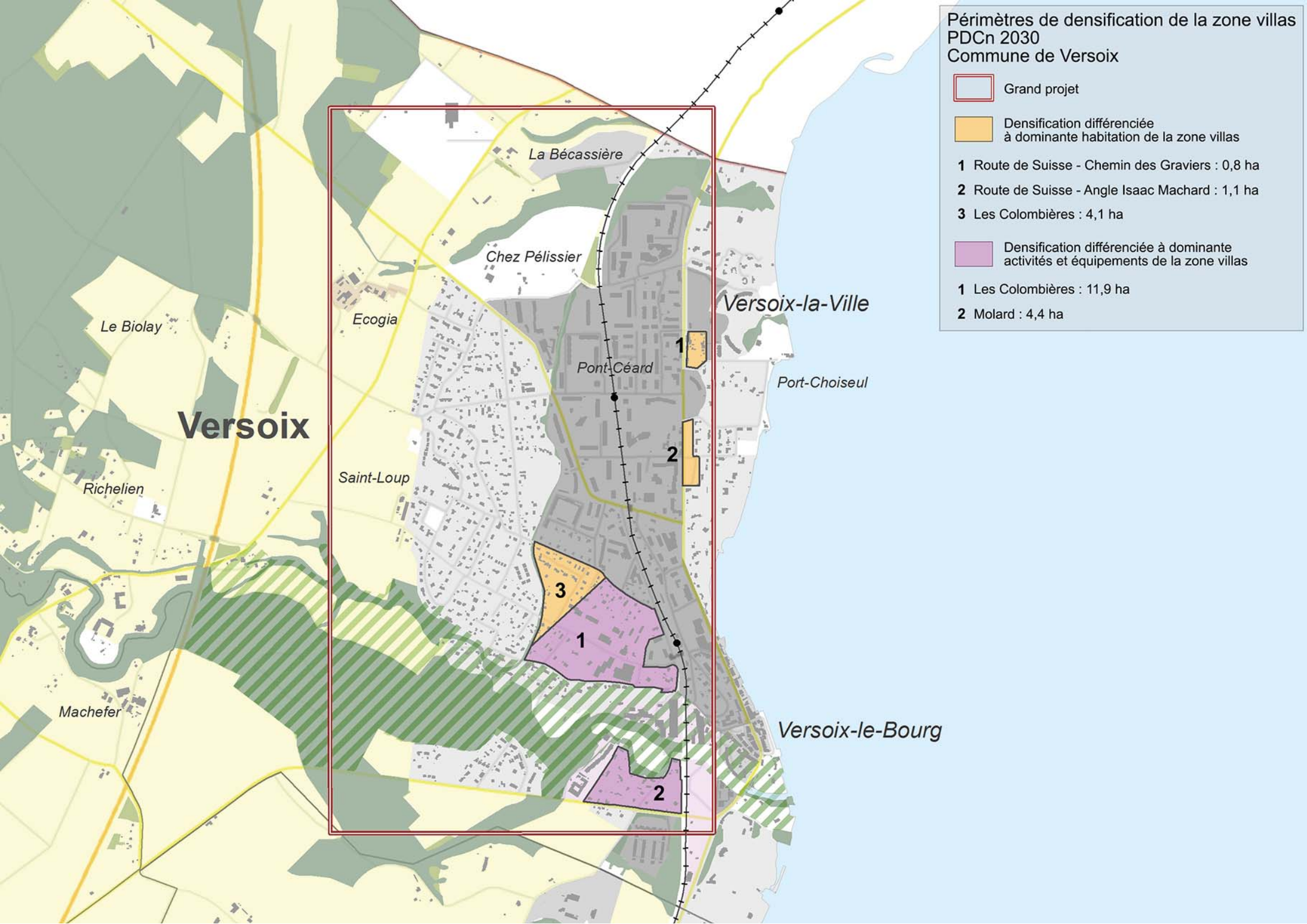
Périmètres de densification de la zone villas
PDCn 2030
Commune de Versoix
Grand projet
Densification différenciée
à dominante habitation de la zone villas
1 Route de Suisse - Chemin des Graviers : 0,8 ha
2 Route de Suisse - Angle Isaac Machard : 1,1 ha
3 Les Colombières : 4,1 ha
Densification différenciée à dominante
activités et équipements de la zone villas
1 Les Colombières : 11,9 ha
2 Molard : 4,4 ha
La Bécassière
Chez Pélissier
Ecogia
Le Biolay
Versoix
Richelien
Machefer
Saint-Loup
Pont-Céard
Versoix-la-Ville
Port-Choiseul
Versoix-le-Bourg
1
2
3
1
2

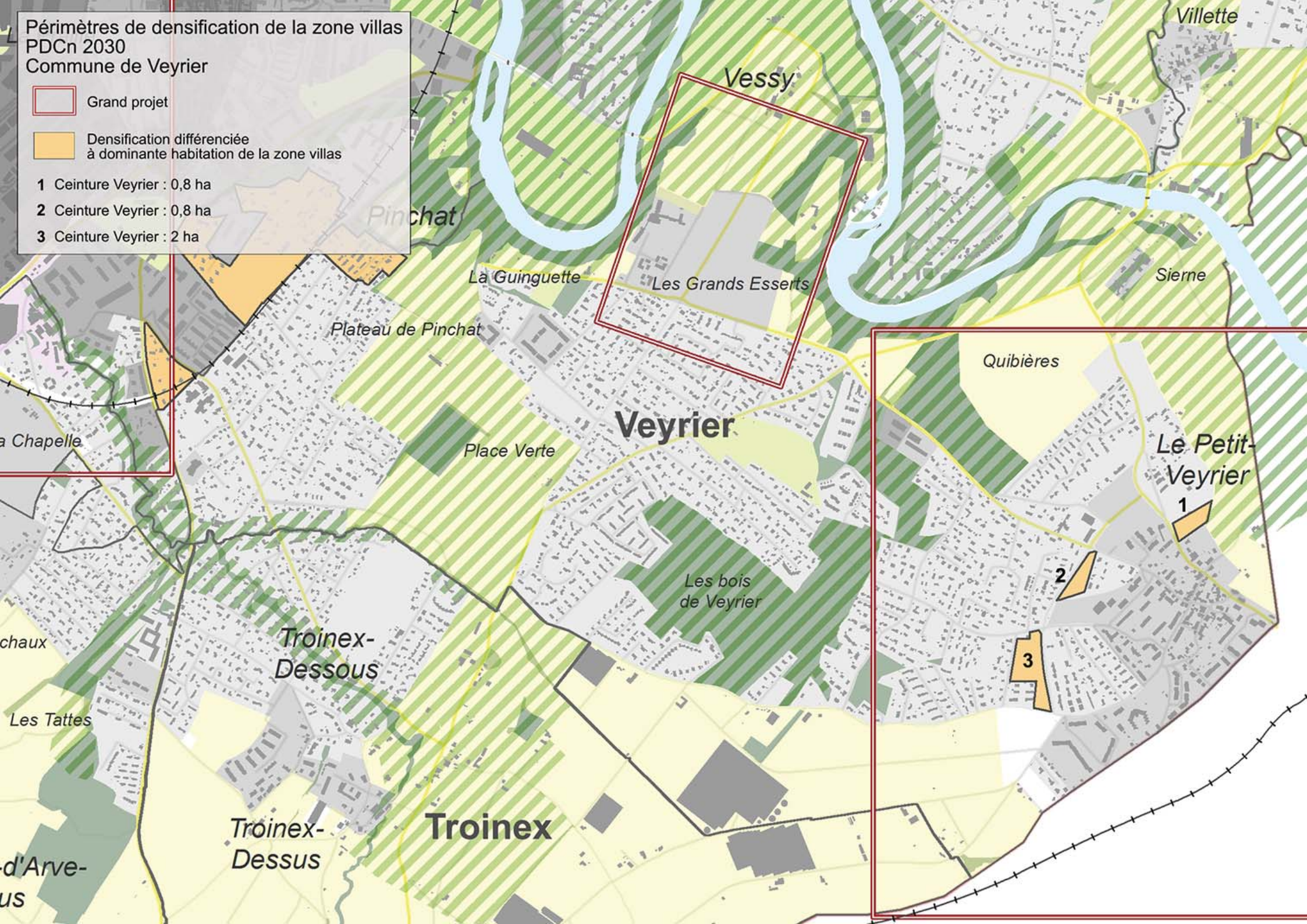
Périmètres de densification de la zone villas
PDCn 2030
Commune de Veyrier
Grand projet
Densification différenciée
à dominante habitation de la zone villas
1 Ceinture Veyrier : 0,8 ha
2 Ceinture Veyrier : 0,8 ha
3 Ceinture Veyrier : 2 ha
Vessy
Villette
Pinchat
La Guinguette
Les Grands Esserts
Sierne
Plateau de Pinchat
Quibières
Veyrier
Place Verte
Le Petit-Veyrier
1
2
3
Les bois de Veyrier
Troinex-Dessous
Les Tattes
Troinex-Dessus
Troinex